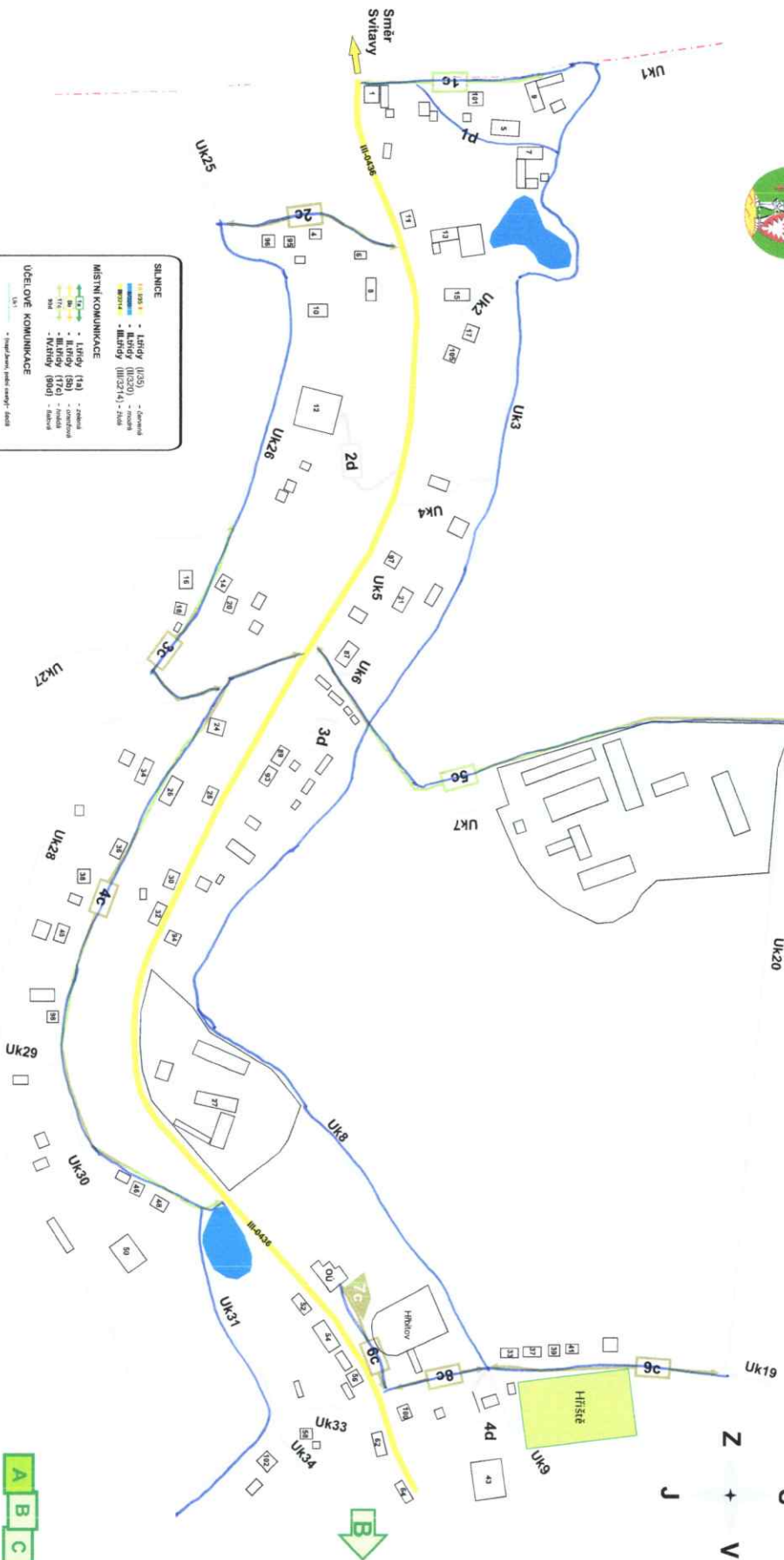
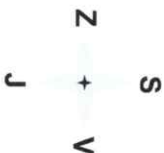


MAPA PASPORTU KOMUNIKACÍ Obce KAMENNÁ HORKA



DÍLČÍ
MAPA
list
A



SILNICE

- 1. třída (I/35) - červeně
- 2. třída (II/320) - modře
- 3. třída (III/2714) - žlutě
- 4. třída (IV/3214) - fialově

MÍSTNÍ KOMUNIKACE

- 1. třídy (1A) - zeleně
- 2. třídy (2A) - modře
- 3. třídy (3A) - žlutě
- 4. třídy (4A) - fialově
- 5. třídy (5A) - červeně
- 6. třídy (6A) - modře
- 7. třídy (7A) - žlutě
- 8. třídy (8A) - fialově
- 9. třídy (9A) - červeně
- 10. třídy (10A) - modře
- 11. třídy (11A) - žlutě
- 12. třídy (12A) - fialově
- 13. třídy (13A) - červeně
- 14. třídy (14A) - modře
- 15. třídy (15A) - žlutě
- 16. třídy (16A) - fialově
- 17. třídy (17A) - červeně
- 18. třídy (18A) - modře
- 19. třídy (19A) - žlutě
- 20. třídy (20A) - fialově
- 21. třídy (21A) - červeně
- 22. třídy (22A) - modře
- 23. třídy (23A) - žlutě
- 24. třídy (24A) - fialově
- 25. třídy (25A) - červeně
- 26. třídy (26A) - modře
- 27. třídy (27A) - žlutě
- 28. třídy (28A) - fialově
- 29. třídy (29A) - červeně
- 30. třídy (30A) - modře
- 31. třídy (31A) - žlutě
- 32. třídy (32A) - fialově
- 33. třídy (33A) - červeně
- 34. třídy (34A) - modře

ÚČELOVÉ KOMUNIKACE

- UK1 - vyznačené, jiné označení - žlutě

OSTATNÍ

- vodní tok
- hranice katastru
- hranice obce
- budovy a státní pozemky
- komunikace ve vyznačené nebo zameškané zóně
- specifická oblast

Organizace:	INCO JAROSLAV TŘEBLÍK	Ing. Jaroslav Třeblík
Název díla:	PASPORT MÍSTNÍCH KOMUNIKACÍ	Projektování a komunikace
Objekt:	KAMENNÁ HORKA	STAVBA KAMENNÁ HORKA
Název výkresu:	PASPORT - DÍLČÍ MAPA - list A	Dokumentace
Číslo výkresu:	A3	02/2017
Číslo listu:	02/2017	02/2017
Číslo listu:	02/2017	02/2017

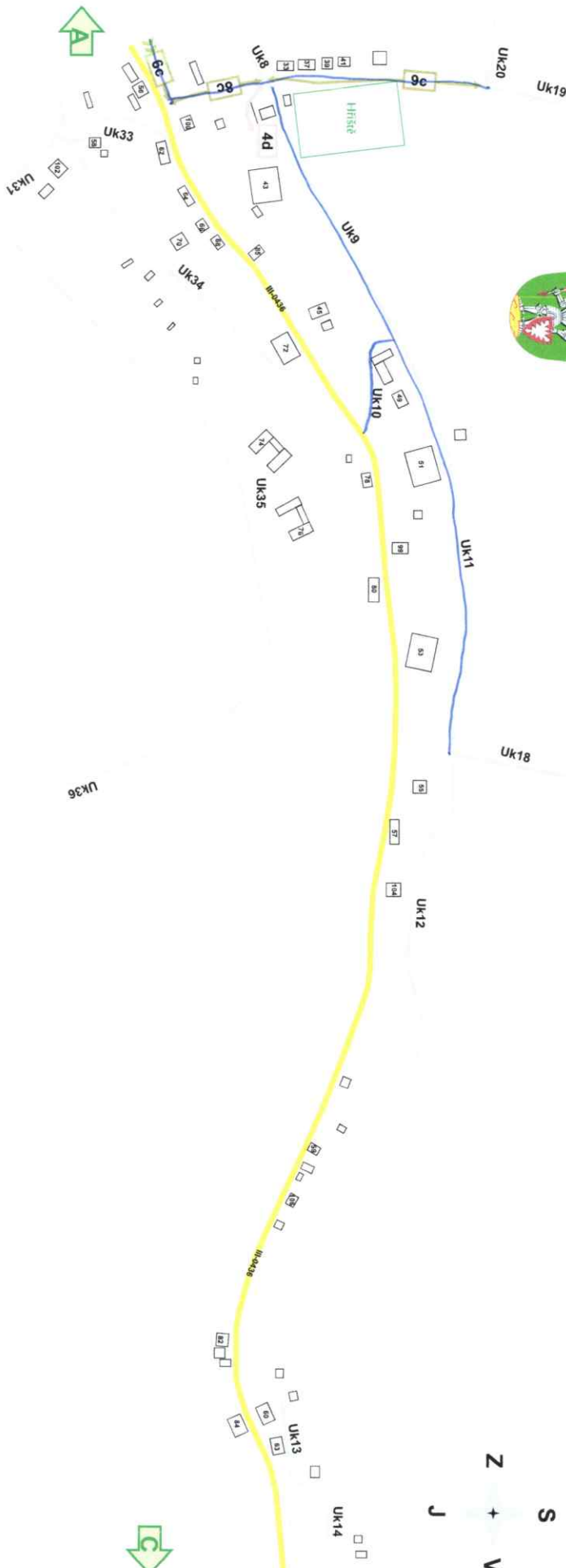


MAPA PASPORTU KOMUNIKACÍ Obce KAMENNÁ HORKA



DÍLČÍ
MAPA
list
B

S
+
Z
+
V
J



SILNICE	
	• I. třídy (175) - dálnice
	• II. třídy (II/250) - rychlostní
	• III. třídy (III/25-4) - silnice
MÍSTNÍ KOMUNIKACE	
	• I. třídy (14) - silnice
	• II. třídy (15) - silnice
	• III. třídy (16) - silnice
	• III. třídy (17c) - silnice
	• IV. třídy (18d) - silnice
	• silnice
ÚPELNOU KOMUNIKACE	
	UK1
	• územní část, pokud existuje - 0408
OSTATNÍ	
	• vodní tok
	• hranice katastru
	• zámečnické čer. přípoj.
	• hranice katastru
	• komunikace ve výstavbě
	• hranice katastru
	• hraniční přípojky, nebo zvláštní stav
	• specifická oblast

A **B** **C**

Vytvořeno:	ING. JAROSLAV FLEGL
Kreslí:	ING. JAROSLAV FLEGL
Naše číslo:	PASPORT MÍSTNÍCH KOMUNIKACÍ
Obec:	KAMENNÁ HORKA
Tiskové upřesnění:	PASPORT - DÍL ČÍ. MAPA - 1:18 B
Tiskový formát:	A2/B8
Období vydání:	08/2017
Období vydání:	08/2017
Období vydání:	11/2017
Období vydání:	11/2017

A2/B8

0 20 40 60 80 100m

